

■900番台——北仙台經由桜ヶ丘・中山方面&北山・子平町

系統番号	仙台駅のりば	行先	方面
900	17	北仙台經由桜ヶ丘七丁目	桜ヶ丘
901	17	// 宮城学院	
902	17	// 桜ヶ丘・実沢(営)	
904	18	// 川平小入口經由長命ヶ丘	
905	18	// 北中山・西中山	北仙台
908	18	(急行)仙台大明成高校前	
910	19	北仙台・中山・泉ビレジ	
X 910	19	北仙台・中山・泉ビレジ・実沢(営)	
911	19	北仙台・中山・聖和短大・実沢(営)	中山
917	19	// 西勝山	
X 917	19	// 西勝山・実沢(営)	
918	19	// 青陵校・貝ヶ森一丁目	
923	18	北山トンネル・川平団地經由長命ヶ丘	北山トンネル
925	18	// 北中山・西中山	
926	18	// 北中山二丁目・実沢(営)	
990	9	北山・子平町	北山子平町
999	9	北山・子平町循環	

■800番台——山手町經由桜ヶ丘・中山方面&東北大学病院・八幡町方面&子平町・北山

系統番号	仙台駅のりば	行先	方面
800	17	山手町經由桜ヶ丘七丁目桜ヶ丘	山手町
810	19	山手町・中山・泉ビレジ	
815	18	// 北中山・西中山	
X 817	19	// 西勝山・実沢(営)	中山
821	19	北山トンネル・中山經由泉ビレジ・住吉台・根白石	
825	18	// 北中山・西中山	
830	15	東北大学病院經由交通公園・川内(営)	牛越橋
831	-	川内(営)→大崎八幡宮→東北大学病院→仙台駅	
839	15	東北大学病院前經由交通公園循環	
840	14	東北大学病院經由作並温泉(白沢車庫→作並温泉)	八幡町折立
X 840	14	// 白沢車庫	
843	14	// 熊ヶ根関	
844	14	// 宇治沢經由定義(白沢車庫→定義)	
845	14	// 大倉ふるさとセンター經由定義(白沢車庫→定義)	
846	14	// ダムサイド大倉ふるさとセンター經由定義(白沢車庫→定義)	
850	14	// みやぎ台・大國神社(陸前落合駅→大國神社)	
851	14	// みやぎ台・白坂(陸前落合駅→白坂)	
855	14	// 赤坂・畑前北	
856	14	// 赤坂三丁目	
860	14	// 折立・西花苑	
861	14	// 葛岡駅經由西花苑	
866	14	// 茂庭台・生市市民センター	
870	13	// 貝ヶ森・国見ヶ丘	
X 870	13	// 貝ヶ森一丁目經由国見ヶ丘・中山台・実沢(営)	
876	13	// 貝ヶ森一丁目經由国見ヶ丘・泉ビレジ・実沢(営)	
877	13	// 貝ヶ森一丁目經由青陵校	
878	13	急行・青陵校	
880	13	東北大学病院經由南吉成・国見ヶ丘一丁目	
X 880	13	// 南吉成・中山台・実沢(営)	
888	13	// 葛岡墓園	
890	9	東北大学病院經由子平町	子平町北山
899	9	// 子平町・北山循環	

■700番台——青葉通・広瀬通方面

系統番号	仙台駅のりば	行先	方面
701	11	霊屋橋經由八木山動物公園駅	霊屋橋
704	11	// 八木山動物公園駅經由緑ヶ丘三丁目	
706	11	// 八木山南・西高校入口	
730	9	広瀬通經由交通公園・川内(営)	川内広瀬通
739	9	広瀬通經由交通公園循環	
760	10	西道路・折立小学校經由茂庭台	西道路広瀬通
761	10	// 西花苑	
765	10	西道路經由茂庭台	
766	10	西道路經由茂庭台・生市市民センター	
770	10	// 錦ヶ丘	
780	10	西道路經由泉ビレジ・実沢(営)	
X 785	18	// 北中山・実沢(営)	
785	18	// 北中山・西中山	

アルファベットも付きます! その1

仙台駅方面(中心部)に向かう系統には、終点の場所に近づきつぎのアルファベットが付きまます。

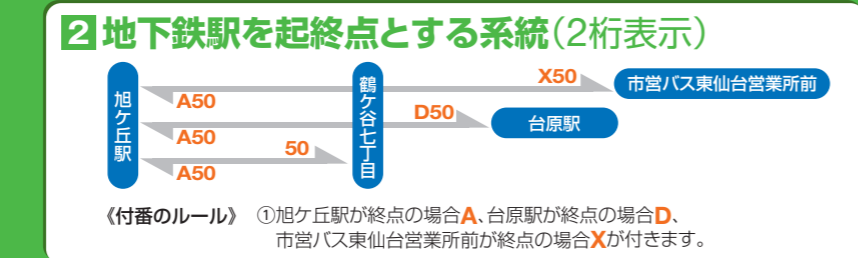
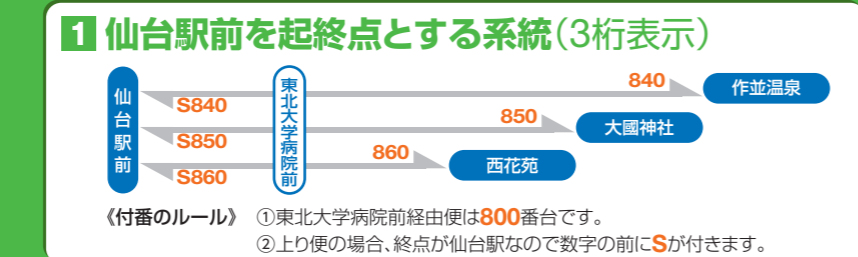
S	仙台駅行
J	定禅寺通市役所前經由交通局東北大学病院前行
K	県庁市役所前經由交通局東北大学病院前行

アルファベットも付きます! その2

同一経路を運行する系統が複数ある場合は、市バス営業所、車庫または地下鉄駅等を終点とする系統につぎのアルファベットが付きまます。

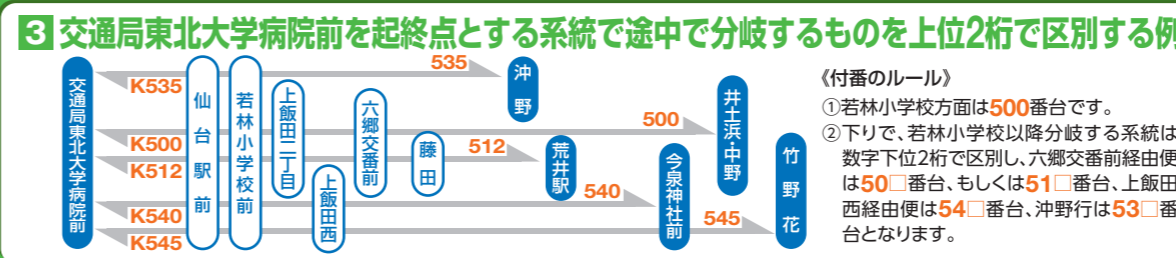
X	市バス営業所、出張所
Y	八乙女駅行
A	旭ヶ丘駅行
D	台原駅行
B	市立病院行
N	長町南駅行
Z	八木山動物公園駅行
M	薬師堂駅行
R	荒井駅行
H	原ノ町駅・宮城野区役所行
T	陸前高砂駅行

系統番号の表示例

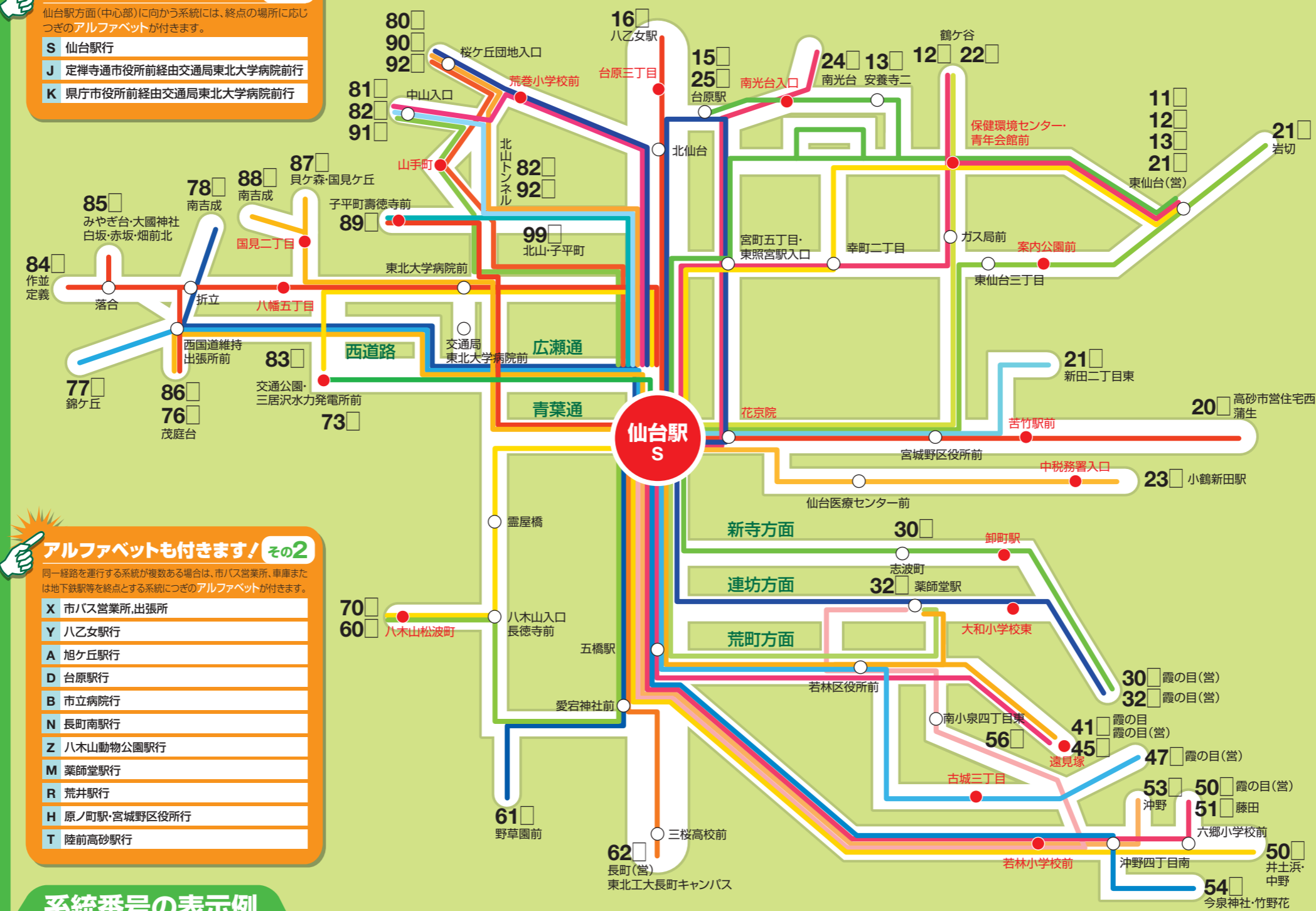


■系統番号とは

起点、終点及び途中の經由地が異なるバスの運行経路の最小単位を系統といいます。文字のみの行先表示では、行先が同じであっても途中の經由地が異なる場合など、誤って乗車してしまうことがあります。また、利用できる系統が多数ある場合など、すべての行先を覚えるのも大変です。そこで、わかりやすい行先表示とすため、系統1つ1つに、誰にでもわかる数字やアルファベットを用いたものが「系統番号」です。「系統番号」により、地理や地名に不慣れな方、漢字の読めない子供や外国の方もバスを利用しやすくなりますし、案内する場合も簡単になります。



仙台駅付近を中心とした系統番号体系



■100番台——北六番丁・北根方面

系統番号	仙台駅のりば	行先
110	27	県庁市役所經由東仙台(営)
115	-	広瀬通一番町→東北大学病院→東仙台(営)
120	27	県庁市役所經由鶴ヶ谷七丁目
A 120	27	// 鶴ヶ谷七丁目・旭ヶ丘駅
X 120	27	// 鶴ヶ谷七丁目・東仙台(営)
130	28	// 高松・安養寺二丁目
D 130	28	// 高松・安養寺二・台原駅
X 130	28	// 高松・安養寺二・東仙台(営)
135	28	// 幸町一・安養寺二・台原駅
159	28	// 瞑想の松循環
160	6	// 黒松二丁目・八乙女駅
161	6	// 八乙女駅

■200番台——花京院・国道45号方面

系統番号	仙台駅のりば	行先
200	50	原町經由蒲生
205	50	// 高砂市営住宅西
207	50	// 東部工場団地・荒井駅
X 210	51	// 東仙台(営)
210	51	// 岩切駅(東仙台(営)↔岩切駅)
211	51	// 岩切分台二丁目
213	-	東仙台(営)→原町・錦町・市役所→川内(営)
215	-	// 新田二丁目東
220	27	原町經由鶴ヶ谷七丁目
A 220	27	// 鶴ヶ谷七丁目・旭ヶ丘駅
X 220	27	// 鶴ヶ谷七丁目・東仙台(営)
230	50	仙台医療センター→中務署入口經由小鶴新田駅
X 230	50	// 小鶴新田駅・東仙台(営)
233	50	仙台医療センター→卸町会館經由小鶴新田駅
X 233	50	// 小鶴新田駅・東仙台(営)
240	28	宮町經由旭ヶ丘駅
250	28	// 台原駅
259	28	// 瞑想の松循環

■300番台——新寺・志波町方面

系統番号	仙台駅のりば	行先
308	5	志波町・卸町駅經由霞の目(営)

■320番台——連坊方面

系統番号	仙台駅のりば	行先
320	5	連坊駅經由薬師堂駅
X 320	5	// 霞の目(営)

■400番台——荒町・若林区役所方面

系統番号	仙台駅のりば	行先
411	5	荒町・若林区役所經由薬師堂駅
413	-	// 薬師堂駅・大和町→遠見塚經由霞の目(交通局行のみ)
450	5	// 若林区役所・遠見塚經由霞の目
470	5	// 古城(三)經由霞の目(営)

■500番台——若林方面

系統番号	仙台駅のりば	行先
500	5	若林小經由井土浜・中野
506	5	// 六郷小学校
-	-	// 六郷小学校・霞の目(営)(交通局行のみ)
512	5	// 長屋敷・藤田・荒井駅
516	5	// 三本塚・藤田・荒井駅
535	5	// 沖野
540	5	// 今泉神社・東高校入口
545	5	// 竹野花
560	5	// 南小泉四丁目東・若林区役所經由薬師堂駅

■600番台——愛宕大橋方面

系統番号	仙台駅のりば	行先
601	11	愛宕大橋經由八木山動物公園駅
610	11	// 野草園
X 610	11	// 野草園・長町南駅・長町(営)
620	11	愛宕大橋經由長町(営)
628	11	(急行)東北工大長町キャンパス